




## 资格性审查表

项目编号：510132202100165

项目名称：成都市新津区城镇国土空间监测试点服务采购项目

评审内容	供 应 商	四川中图三维信息 技术有限公司	四川南武腾达信息技 术有限责任公司	四川万兴测绘服务 有限公司
具有独立承担民事责任的能力		✓	✓	✓
具有良好商业信誉和健全的财务会计制度		✓	✓	✓
具有履行合同所必需的设备和专业技术能力		✓	✓	✓
有依法缴纳税收和社会保障资金的良好记录		✓	✓	✓
参加本次政府采购活动前三年内，在经营活动中没有重大违法记录		✓	✓	✓
法律、行政法规规定的其他条件		✓	✓	✓
单位负责人为同一人或者存在直接控股、管理关系的不同供应商，不得参加同一合同项下的政府采购活动		✓	✓	✓
供应商未对本次采购项目提供过整体设计、规范编制或者项目管理、监理、检测等服务		✓	✓	✓
供应商具有行政主管部门颁发的丙级及以上测绘资质		✓	✓	✓
本项目参加采购活动的供应商、法定代表人/主要负责人不得具有行贿犯罪记录		✓	✓	✓
本项目专门面向中小企业采购		✓	✓	✓
不属于禁止参加本次采购活动的供应商		✓	✓	✓
法定代表人身份证明书、法定代表人身份证复印件		✓	✓	✓
法定代表人授权书原件、授权代表身份证复印件		✓	✓	✓
按磋商文件及相关规定参加项目报名的供应商		✓	✓	✓
结 论		✓	✓	✓

磋商小组组长： 

磋商小组成员：  

日期：2021年11月23日


注：划“√”表示该项合格，划“×”表示该项不合格。结论栏为“不合格”的供应商不进入下一轮评审。



## 符合性审查表

项目编号：510132202100165

项目名称：成都市新津区城镇国土空间监测试点服务采购项目

评审内容	供应商	四川中图三维信息技术有限 公司	四川南武腾达信息技术有限 责任公司	四川万兴测绘服务有限公司
响应有效期		✓	✓	✓
响应文件正副本数量		✓	✓	✓
响应文件签署、胶装、盖章		✓	✓	✓
响应文件组成		✓	✓	✓
实质性响应		✓	✓	✓
结 论		✓	✓	✓

磋商小组组长：

磋商小组成员： 

日期：2021年11月23日

备注：划“√”表示该项合格，划“×”表示该项不合格。结论栏为“不合格”的供应商不进入下一轮评审。

## 评审情况表

项目编号：510132202100165


项目名称：成都市新津区城镇国土空间监测试点服务采购项目

供应商	评审结果						
	报价	技术和实施方案	履约经验	人员配置	后续服务	合计	备注
四川中图三维信息技术有限公司	30	101.5	27	51	18	227.5	第3候选成交人， 报价：683000元。
四川南武腾达信息技术有限责任公司	29.88	132	36	54	22	273.88	第1候选成交人， 报价：686000元。
四川万兴测绘服务有限公司	29.7	116.5	36	54	20	256.2	第2候选成交人， 报价：690000元。

磋商小组组长：



磋商小组成员：



日期：2021年11月23日