

大邑县规划和自然资源局 2021-2022 年度土地勘 界报征技术服务

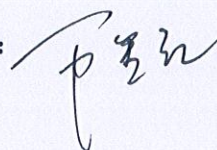
(项目编号: 510129202100023)

评 审 报 告

四川众合融晟招标咨询有限公司

二零二一年六月

磋商小组组长签字:





资格审查报告

项目编号：510129202100023

磋商时间：2021年6月4日14时30分（北京时间）

采购人：大邑县规划和自然资源局

磋商地点：成都市高新区创业路1号剑恒发展中心5楼507号

项目名称	大邑县规划和自然资源局 2021-2022 年度土地勘界报征技术服务		
递交响应文件的供应商名单			
四川百川四维信息技术有限公司			
四川大地山川投资管理有限公司			
四川百子图实业有限公司			
通过资格性审查和符合性审查的供应商名单			
四川百川四维信息技术有限公司			
四川大地山川投资管理有限公司			
四川百子图实业有限公司			
未通过资格性审查或符合性审查的供应商名单及原因			
/			
通过资格审查的供应商是否达到三家？	是 (✓)	否 ()	
本次采购活动是否终止？	是 ()	否 (✓)	
终止原因	/		
磋商小组（签字）：			
监督人员（签字）：			
日期：	2021年6月4日		

大邑县规划和自然资源局2021-2022年度土地勘界报征技术服务

综合评分汇总表

序号	供应商	评审专家	共同评审因素						技术评审因素		失信企业扣分	总分	综合平均分
			报价	服务团队	仪器设备	企业信誉	履约能力	响应文件的规范性	服务方案	后续服务方案			
1	四川百川四维信息技术有限公司	评审1	19.97	10.00	1.00	6.00	18.00	1.00	16.00	4.00	0.00	75.97	72.30
		评审2	19.97	10.00	1.00	6.00	18.00	1.00	9.00	2.00		66.97	
		评审3	19.97	10.00	1.00	6.00	18.00	1.00	14.00	4.00		73.97	
2	四川大地山川投资管理有限公司	评审1	20.00	28.00	5.00	6.00	18.00	1.00	14.00	4.00	0.00	96.00	97.00
		评审2	20.00	28.00	5.00	6.00	18.00	1.00	15.00	4.00		97.00	
		评审3	20.00	28.00	5.00	6.00	18.00	1.00	16.00	4.00		98.00	
3	四川百子图实业有限公司	评审1	19.96	18.00	1.00	6.00	18.00	1.00	15.00	4.00	0.00	82.96	80.63
		评审2	19.96	18.00	1.00	6.00	18.00	1.00	9.00	3.00		75.96	
		评审3	19.96	18.00	1.00	6.00	18.00	1.00	15.00	4.00		82.96	

备注：综合平均得分=(评审专家1+评审专家2+评审专家3)/3-失信企业扣分。

磋商小组（签字）：

石红云

高连军

李显斌

监督人员（签字）：

王世峰

大邑县规划和自然资源局 2021-2022 年度土地勘界报征技术服务

评审专家推荐意见表

项目编号: 510129202100023

磋商时间: 2021 年 6 月 4 日 14 时 30 分 (北京时间)

采购人: 大邑县规划和自然资源局

磋商地点: 成都市高新区创业路 1 号剑恒发展中心 5 楼 507 号

序号	成交候选人顺序	供应商	最终报价	综合平均得分
1	第一成交候选人	四川大地山川 勘察管理咨询有限公司	249.0元/亩	87.00
2	第二成交候选人	四川迈子周末生态有限公司	249.5元/亩	80.63
3	第三成交候选人	四川迈子周末生态有限公司	249.4元/亩	72.30

磋商小组 (签字): 李勇 石红云 高连平

大邑县规划和自然资源局 2021-2022 年度土地勘界报征技术服务

评审情况记录表

项目名称	大邑县规划和自然资源局 2021-2022 年度土地勘界报征技术服务				
项目编号	510129202100023				
公告发布时间及媒体	2021 年 05 月 18 日四川政府采购网 (www.ccgp-sichuan.gov.cn)				
采购预算	69.2 万元	采购方式	竞争性磋商	包号	/
报名时间	2021 年 5 月 19 日至 2021 年 5 月 25 日 (09:00-17:00 节假日除外)				
参加报名的供应商名单					
四川百川四维信息技术有限公司					
四川大地山川投资管理有限公司					
四川百子图实业有限公司					
磋商时间及地点					
响应文件递交截止日期	2021 年 6 月 4 日 14 时 30 分 (北京时间)				
递交响应文件地点	成都市高新区创业路 1 号剑恒发展中心 5 楼 507 本项目开标室				
评审时间	2021 年 6 月 4 日 14 时 30 分 (北京时间)				
评审地点	成都市高新区创业路 1 号剑恒发展中心 5 楼 507 号本项目评标室				
磋商小组组成	评审专家人数 3 人, 其中抽取技术方面评审专家 2 人, 采购人评审代表 1 人。				
评审方法及因素	综合评分法, 评审因素详见磋商文件。				
开标情况					
<p>(一) 按照《大邑县规划和自然资源局 2021-2022 年度土地勘界报征技术服务》规定的时间, 于 2021 年 6 月 4 日 14 时 30 分 (北京时间), 在成都市高新区创业路 1 号剑恒发展中心 5 楼 507 号 (四川众合融晟招标咨询有限公司) 进行了竞争性磋商;</p> <p>(二) 开标和响应文件递交截止时间为: 2021 年 6 月 4 日 14 时 30 分 (北京时间), 本项目 1 个包, 共收到 <u>3</u> 家供应商的响应文件;</p>					

T
p

(三) 磋商会议由 <u>杨彦梅</u> 主持, <u>本项目监督人员</u> 进行现场监督;		
(四) <u>本项目监督人员</u> 对响应文件密封情况进行检查;		
递交了响应文件的供应商名单		
四川百川四维信息技术有限公司		
四川大地山川投资管理有限公司		
四川百子图实业有限公司		
评审情况及说明		
评审过程程序执行是否按相关评审法律法规执行?	是 (<input checked="" type="checkbox"/>)	否 (<input type="checkbox"/>)
评审过程是否存在应当拒绝评审的情形?	是 (<input type="checkbox"/>)	否 (<input checked="" type="checkbox"/>)
评审过程是否存在可以拒绝的情形?	是 (<input type="checkbox"/>)	否 (<input checked="" type="checkbox"/>)
评审过程中是否出现需采购执行机构解释情况?	是 (<input type="checkbox"/>)	否 (<input checked="" type="checkbox"/>)
评审过程中是否组织供应商进行澄清?	是 (<input type="checkbox"/>)	否 (<input checked="" type="checkbox"/>)
通过了资格性审查和符合性审查的供应商名单		
四川百川四维信息技术有限公司		
四川大地山川投资管理有限公司		
四川百子图实业有限公司		
无效供应商名单及原因		
/		
本次采购活动是否终止及原因		
本次采购活动是否终止?	是 (<input type="checkbox"/>)	否 (<input checked="" type="checkbox"/>)
原因	/	

/

成交结果确认函

项目名称	大邑县规划和自然资源局 2021-2022 年度土地勘界报征技术服务
项目编号	510129202100023
采购人	大邑县规划和自然资源局
采购代理机构	四川众合融晟招标咨询有限公司
采购方式	竞争性磋商
采购人确认意见	<p>本项目已参照相关规定于 2021 年 6 月 4 日 14 时 30 分（北京时间）在成都市高新区创业路 1 号剑恒发展中心 5 楼（四川众合融晟招标咨询有限公司）进行了竞争性磋商。</p> <p>根据贵公司移交给我的评审报告，经我单位研究，现我单位确定本项目成交供应商：</p> <p>成交供应商：<u>四川大地山川投资管理有限责任公司</u>。</p> <p>成交金额：<u>249.00</u> 元/亩。</p> <p style="text-align: right;"> 采购人（盖章） 2021 年 <u>6</u> 月 <u>7</u> 日</p>