

成都市双流区规划和自然资源局
档案数字化建设服务项目

评标报告

采购人：成都市双流区规划和自然资源局
采购代理机构：四川军贤工程项目管理有限公司

二〇二一年五月二十八日

12

目 录

| | |
|------------------|---|
| 一、评审概述..... | 2 |
| 二、评审资料情况..... | 2 |
| 三、评审委员会组成情况..... | 2 |
| 四、评标标准与办法..... | 2 |
| 五、响应文件评审情况..... | 2 |
| 六、评审结论..... | 3 |
| 七、附表: | 4 |

18

一、评审概述

1、成都市双流区规划和自然资源局档案数字化建设服务项目采用竞争性磋商招标采购方式采购，于2021年5月14日在《四川政府采购网》上发布公告。

2、投标截止时间即开标时间为2021年5月28日11时00分，开标与评审工作在四川军贤工程项目管理有限公司会议室进行，参与投标的潜在供应商详见响应文件签收表。

二、评审资料情况

1、评审依据：

a、磋商文件_3_份，磋商文件更正_0_份；

b、签到表、密封性检查记录表、资格性检查表、符合性检查表、综合评分表、综合评分汇总表。

2、响应文件

三、评审委员会组成情况

评审委员会成员人数为_3_人的单数组组成，其人员全部从四川省政府采购网评标专家库中随机抽选_1_名技术、_1_名经济方面的专家和业主代表_1_名组成，并在_2_名专家中由评委会成员选举其中_1_人担任评审委员会组长主持评标工作。

四、评标标准与办法

整个评审工作以磋商文件为依据，参照执行相关的法律与法规及规章的规定；采用综合评分法，各评审专家认真阅读磋商文件后，严格把关，按照磋商文件规定的评审标准对响应文件进行评审。

五、响应文件评审情况 1、经评审委员会评审，初步评审响应文件

一、评审概述

1、成都市双流区规划和自然资源局档案数字化建设服务项目采用竞争性磋商方式进行采购，于2021年5月14日在《四川省政府采购网》上发布公告。

2、投标截止时间即开标时间为2021年5月28日11时00分，开标与评审工作在四川军贤工程项目管理有限公司会议室进行，参与投标的潜在供应商详见响应文件签收表。

二、评审资料情况

1、评审依据：

- a、磋商文件_3_份，磋商文件更正_0_份；
- b、签到表、密封性检查记录表、资格性检查表、符合性检查表、综合评分表、综合评分汇总表。

2、响应文件

三、评审委员会组成情况

评审委员会成员人数为_3_人的单数组成，其人员全部从四川省政府采购网评标专家库中随机抽选_1_名技术、_1_名经济方面的专家和业主代表_1_名组成，并在_2_名专家中由评委会成员选举其中_1_人担任评审委员会组长主持评标工作。

四、评标标准与办法

整个评审工作以磋商文件为依据，参照执行相关的法律与法规及规章的规定；采用综合评分法，各评审专家认真阅读磋商文件后，严格把关，按照磋商文件规定的评审标准对响应文件进行评审。

五、响应文件评审情况 1、经评审委员会评审，初步评审响应文件

的具体情况如下：

| 序号 | 供应商名称 | 合格或不合格原因 |
|----|--------------|----------|
| 1 | 四川田册科技有限公司 | 合格 |
| 2 | 四川省地质测绘院有限公司 | 合格 |
| 3 | 四川永本档案管理有限公司 | 合格 |
| 4 | 四川鼎测信息工程有限公司 | 合格 |

六、评审结论

经评审委员会评审，详细评审响应文件的具体情况如下：

| 序号 | 供应商名称 | 综合评审得分(分) | 最终报价(元) | 排序名次 |
|----|--------------|-----------|---------|------|
| 1 | 四川田册科技有限公司 | 226 | 2918824 | 1 |
| 2 | 四川省地质测绘院有限公司 | 206.14 | 2800000 | 4 |
| 3 | 四川永本档案管理有限公司 | 124.21 | 2926462 | 3 |
| 4 | 四川鼎测信息工程有限公司 | 143.47 | 2922000 | 2 |

七、附表：

签到表、密封性检查记录表、资格性检查表、符合性检查表、综合评分表、综合评分汇总表、评标专家质疑文件（如果有）。

评标委员会组长签字： 

评标委员会成员及业主代表签字：  

2021年5月28日

资格性检查表




| 项目名称： 成都市双流区规划和自然资源局档案数字化建设服务项目 | | |
|--|--------------|------|
| 供应商名称 | 不能通过资格性审查的原因 | 评审结论 |
| 四川田册科技有限公司 | / | 通过 |
| 四川省地质测绘院有限公司 | | 通过 |
| 四川永本档案管理有限公司 | | 通过 |
| 四川鼎测信息工程有限公司 | | 通过 |
| 注：符合磋商文件评标办法规定：表示通过的打“√”，表示不通过的“×”，有一项不通过则结论为不通过。若审查未通过，则注明具体原因。 | | |

评审小组成员（签名）：  

符合性检查表

| 项目名称： 成都市双流区规划和自然资源局档案数字化建设服务项目 | | |
|---|--------------|------|
| 供应商名称 | 不能通过符合性审查的原因 | 评审结论 |
| 四川田册科技有限公司 | / | 通过 |
| 四川省地质测绘院有限公司 | | 通过 |
| 四川永本档案管理有限公司 | | 通过 |
| 四川鼎测信息工程有限公司 | | 通过 |
| 注:符合磋商文件评标办法规定:表示通过的打“√”,表示不通过的“×”,有一项不通过则结论为不通过。 | | |

评审小组成员 (签名):






①

综合评分表

项目名称： 成都市双流区规划和自然资源局档案数字化建设服务项目

| 供应商名称 | 评审因素 | | | | | | | | | | | | | | | 综合得分 (分) |
|------------------|------|---------------|--------------|--------------------|--------------------|--------------|-------------|-------------|---------------|-----------------------|-------------|------------|----------|--------------|--------------|---------------------------------|
| | 报价 | 服务方案 (33分) | | | | 企业综合实力 (35分) | | | | | 信誉及服务 能力 | 售后服务 能力 | 履约 能力 | 政府采购 扶持政策 | 响应文件 的规范性 | |
| | 10分 | 整体实施 方案16分 | 质量控制 方案8分 | 保密安全 措施方案 5分 | 进度安排 措施方案 4分 | 项目负 责人8分 | 技术负 责人8分 | 质量检 查员4分 | 数据安全 负责人5分 | 技术人 员10分 | 7分 | 6分 | 6分 | 1分 | 2分 | 100分 |
| 四川田册科技 有限公司 | 10 | 14 | 7 | 4.5 | 3.5 | 4 | 6 | 4 | 3 | 10 | 7 | 6 | 6 | 0 | 2 | 87 |
| 四川省地质测 绘院有限公司 | 9.38 | 13 | 7 | 4 | 2 | 0 | 0 | 0 | 0 | 0 | 3 | 3 | 2 | 0 | 2 | 45.38 |
| 四川永本档案 管理有限公司 | 9.97 | 13 | 7 | 4 | 2.5 | 0 | 0 | 0 | 0 | 0 | 4.6 | 3 | 6 | 0 | 2 | 52.07 54.07 10 |
| 四川鼎测信息 工程有限公司 | 9.99 | 11 | 5 | 3.5 | 2 | 2 | 2 | 2 | 0 | 6.5 6.5 | 3 | 3 | 5 | 0 | 2 | 55.49 |

评审专家或业主代表签字： 

2

综合评分表

项目名称： 成都市双流区规划和自然资源局档案数字化建设服务项目

| 供应商名称 | 评审因素 | | | | | | | | | | | | | | | 综合得分 (分) |
|------------------|------|---------------|--------------|--------------------|--------------------|--------------|-------------|-------------|---------------|-------------|-------------|------------|----------|--------------|--------------|-------------|
| | 报价 | 服务方案 (33分) | | | | 企业综合实力 (35分) | | | | | 信誉及服务 能力 | 售后服务 能力 | 履约 能力 | 政府采购 扶持政策 | 响应文件 的规范性 | |
| | 10分 | 整体实施 方案16分 | 质量控制 方案8分 | 保密安全 措施方案 5分 | 进度安排 措施方案 4分 | 项目负 责人8分 | 技术负 责人8分 | 质量检 查员4分 | 数据安全 负责人5分 | 技术人 员10分 | 7分 | 6分 | 6分 | 1分 | 2分 | |
| 四川田册科技 有限公司 | 10 | | | | / | 4 | 6 | 4 | 3 | 10 | 7 | / | 6 | 0 | 2 | 52 |
| 四川省地质测 绘院有限公司 | 9.38 | | | | / | 0 | 0 | 0 | 0 | 0 | 3 | / | 2 | 0 | 2 | 16.38 |
| 四川永本档案 管理有限公司 | 9.97 | | | | / | 0 | 0 | 0 | 0 | 0 | 4.6 | / | 6 | 0 | 2 | 22.57 |
| 四川鼎测信息 工程有限公司 | 9.99 | | | | / | 2 | 2 | 2 | 0 | 5 | 3 | / | 5 | 0 | 2 | 30.99 |

评审专家或业主代表签字：

综合评分表

项目名称： 成都市双流区规划和自然资源局档案数字化建设服务项目

| 供应商名称 | 评审因素 | | | | | | | | | | | | | | | 综合得分 (分) |
|------------------|------|---------------|--------------|--------------------|--------------------|--------------|-------------|-------------|---------------|-------------|-------------|------------|----------|--------------|--------------|-------------|
| | 报价 | 服务方案 (33分) | | | | 企业综合实力 (35分) | | | | | 信誉及服务 能力 | 售后服务 能力 | 履约 能力 | 政府采购 扶持政策 | 响应文件 的规范性 | |
| | 10分 | 整体实施 方案16分 | 质量控制 方案8分 | 保密安全 措施方案 5分 | 进度安排 措施方案 4分 | 项目负 责人8分 | 技术负 责人8分 | 质量检 查员4分 | 数据安全 负责人5分 | 技术人 员10分 | 7分 | 6分 | 6分 | 1分 | 2分 | |
| 四川田册科技 有限公司 | 10 | 14 | 7 | 4.5 | 3.5 | 4 | 6 | 4 | 3 | 10 | 7 | 6 | 6 | 0 | 2 | 87 |
| 四川省地质测 绘院有限公司 | 9.38 | 12 | 6 | 4 | 3 | 0 | 0 | 0 | 0 | 0 | 3 | 3 | 2 | 0 | 2 | 44.38 |
| 四川永本档案 管理有限公司 | 9.97 | 12 | 5 | 4 | 3 | 0 | 0 | 0 | 0 | 0 | 4.6 | 3 | 6 | 0 | 2 | 49.57 |
| 四川鼎测信息 工程有限公司 | 9.99 | 11 | 5 | 4 | 3 | 2 | 2 | 2 | 0 | 5 | 3 | 3 | 5 | 0 | 2 | 56.99 |

评审专家或业主代表签字：

综合评分汇总表

项目名称：成都市双流区规划和自然资源局档案数字化建设服务项目

| 供应商名称 | 专家及业主代表 | | | 综合得分(分) | 排序名次 |
|--------------|---------|-------|-------|---------|------|
| | 专家一 | 专家二 | 业主代表 | | |
| 四川田册科技有限公司 | 87 | 52 | 87 | 226 | 1 |
| 四川省地质测绘院有限公司 | 45.38 | 16.38 | 44.38 | 106.14 | 4 |
| 四川永本档案管理有限公司 | 52.07 | 22.57 | 49.57 | 124.21 | 3 |
| 四川鼎测信息工程有限公司 | 55.49 | 30.99 | 56.99 | 143.47 | 2 |

评审专家及业主代表签字：

田册
成山
李