

### 资格性审查表

项目名称：沐川县应急管理局沐川县应急系统第一次全国自然灾害综合风险普查采购项目

项目编号：511129202100014

评审时间：2021年09月26日

序号	单位名称	应当提供的供应商资格相关证明材料										是否通过审查			
		第一条	第二条		第三条	第四条		第五条	第六条	第八条		1	2	是	否
			(1)	(2)		(1)	(2)			(1)	(2)				
1	国信司南 (北京) 地理信息技术有限公司	√	√	√	√	√	√	√	√	√	√	√	√	是	
2	北京国测星绘信息技术有限公司	√	√	√	√	√	√	√	√	√	√	√	√	是	
3	北京天恒昕业科技发展有限公司	√	√	√	√	√	√	√	√	√	√	√	√	是	

注：审查内容符合规定的，在相应栏目划“√”；不符合规定的，在相应的栏目注明原因。是否通过审查在相应栏目划“√”。

磋商小组成员签字： 马球芳 郑俊 王源

监督人员签字： 王源

# 沐川县应急管理局沐川县应急系统第一次全国自然灾害综合 合风险普查采购项目竞争性磋商资格审查报告

项目名称	沐川县应急管理局沐川县应急系统第一次全国自然灾害综合风险普查采购项目				
项目编号	511129202100014				
资格审查依据	竞争性磋商文件				
磋商公告内容是否与磋商文件规定一致	是	√	否		
递交磋商响应文件供应商名单					
供应商 1	国信司南（北京）地理信息技术有限公司				
供应商 2	北京国测星绘信息技术有限公司				
供应商 3	北京天恒昕业科技发展有限公司				
通过资格审查的供应商名单					
供应商 1	国信司南（北京）地理信息技术有限公司				
供应商 2	北京国测星绘信息技术有限公司				
供应商 3	北京天恒昕业科技发展有限公司				
未通过资格审查的供应商名单					
供应商 1	/				
原因					
供应商 2					
原因					
通过资格审查的供应商是否达到三家	是	√	否		
本次采购活动是否终止	是		否	√	
磋商小组组长(签字):	马琳芳				
磋商小组成员(签字):	姜俊金				
监督人员(签字):	王源				
日期:	2021年9月26日				



### 响应审查表




项目名称：沐川县应急管理局沐川县应急系统第一次全国自然灾害综合风险普查采购项目


项目编号：511129202100014

磋商时间：2021年09月26日

序号	单位名称	审查内容		是否通过审查	
		响应文件正副本数量	响应文件签署、密封、盖章	是	否
1	国信司南（北京）地理信息技术有限公司	✓	✓	✓	
2	北京国测星绘信息技术有限公司	✓	✓	✓	
3	北京天恒昕业科技发展有限公司	✓	✓	✓	

注：审查内容满足要求的，在相应栏目划“✓”；不满足要求的，在相应的栏目注明原因。是否通过审查在相应栏目划“✓”。

磋商小组成员签字：  
  

监督人员签字：  




评审分项汇总表

项目名称：沐川县应急管理局沐川县应急系统第一次全国自然灾害综合风险普查采购项目

项目编号：511129202100014

评审时间：2021年09月26日

序号	单位名称	评分内容											总分
		报价评审 10% (10分) 共同评分 因素	技术服务方 案24% (24 分) 技术类评分 因素	保障方案 24% (24分) 技术类评 审因素	履约能力35% (35分) 共同评分因素					后续服务方 案6% (6分) 技术类评 审因素	扶持不发达 地区和少数 民族地区 1% (1分) 共同 评分因素	平均分	
					人员配置 12% (12 分)	综合实力 12% (12 分)	类似业绩8% (8分)	企业资质3% (3分)	3人平均分				
1	国信司南(北京)地理信息技术有限公 司	8.22	22.5	24	12	12	8	3	6	0	75.72		
2	北京国测星绘信息技术有限公司	8.31	19.5	20.5	2	3	2	0	4	0	59.31		
3	北京天恒昕业科技发展有限公司	10	19.5	20.5	4	2	4	0	4	0	64.00		

磋商小组成员签字：

监督人员签字：

马咏芳 袁峻岭 王源



# 沐川县应急管理局沐川县应急系统第一次全国自然灾害综合

## 合风险普查采购项目竞争性磋商磋商报告

项目名称	沐川县应急管理局沐川县应急系统第一次全国自然灾害综合风险普查采购项目				
项目编号	511129202100014				
参加磋商的供应商名单					
供应商 1	国信司南(北京)地理信息技术有限公司				
供应商 2	北京国测星绘信息技术有限公司				
供应商 3	北京天恒昕业科技发展有限公司				
磋商文件内容是否修改	是		否	✓	
修改部分是否取得采购人同意	是		否	/	
修改内容	见附件				
供应商响应文件是否变更					
供应商 1	是		见附件	否	✓
供应商 2	是		见附件	否	✓
供应商 3	是		见附件	否	✓
磋商轮次			报价轮次		
参加最后报价的供应商名单					
供应商 1	国信司南(北京)地理信息技术有限公司	报价	78.8 万元	小微	否 78.8 万元
供应商 2	北京国测星绘信息技术有限公司	报价	78.0 万元	小微	否 78.0 万元
供应商 3	北京天恒昕业科技发展有限公司	报价	72.0 万元	小微	是 64.8 万元
未允许最后报价的供应商名单					
供应商 1	/				
原因	/				
本次政府采购活动是否需要终止					
是			否	✓	
终止原因	/				
推荐的成交候选供应商或者直接确定的成交供应商名单					
供应商 1	国信司南(北京)地理信息技术有限公司	报价	78.8 万元	得分	95.72
供应商 2	北京天恒昕业科技发展有限公司	报价	72.0 万元	得分	64.00
供应商 3	北京国测星绘信息技术有限公司	报价	78.0 万元	得分	59.31
成交供应商		报价		得分	

磋商小组组长(签字):

马球芳

磋商小组成员(签字):

姜成

王源

监督人员(签字): 王源

日期: 2021年9月26日



扫描全能王 创建

沐川县应急管理局沐川县应急系统第一次全国自然灾害综合  
风险普查采购项目第二次报价表

项目编号	项目名称	数量	总价(万元)	备注
511129202100014	沐川县应急管理局沐川县应急系统第一次全国自然灾害综合风险普查采购项目	1	78.8	无
大写:	柒拾捌万捌仟元整			

特别提示:

1. 本次报价可在磋商的基础上, 根据本次投标磋商报价清单和总报价基础上同比例下浮, 否则无效;
2. 根据质量要求以及售后服务承诺确定报价。

供应商名称: 国信国际地理信息

法定代表人或授权代表(签字): 方涛

日期: 2021.9.26

