


### 一、开标一览表（报价表）

杭州市钱塘区教育局、浙江经济建设投资咨询中心有限公司：


按你方招标文件要求，我们，本投标文件签字方，谨此向你方发出要约如下：如你方接受本投标，我方承诺按照如下开标一览表（报价表）的价格完成（河庄街道安置房三期配套九年一贯制学校、河庄街道安置房三期配套幼儿园（二）、教师教育学院项目的“多测合一”测绘项目）【招标编号：QTCG-GK-2022-193】的实施。

开标一览表（报价表）（单位均为人民币元）

序号	名称	品牌（如果有）	规格型号（或具体服务）	单位	工程量	投标单价（元）	总价	服务要求（年限）
<b>一、河庄街道安置房三期配套九年一贯制学校</b>								
1	土地勘测定界测绘		控制测量	点	6	666.28	3997.68	按招标文件要求
			拔地定桩	点	62	156.00	9672.00	同上
			土地分类	Km2	0.042429	71651.46	3040.10	同上
			地籍测量	Km2	0.07	71660.00	5016.20	同上
			数字制图	幅	1	404.60	404.60	同上
2	宗地测绘		控制测量	点	6	666.28	3997.68	同上
			拔地定桩	点	62	156.00	9672.00	同上
			地籍测量	Km2	0.07	71660.00	5016.20	同上




			数字制图	幅	1	404.60	404.60	同上
3	场地平整标高土方测量		控制测量	点	4	1639.40	6557.60	同上
			土方标高测量	Km2	0.042429	55961.72	2374.40	同上
4	人防面积预测绘		控制测量	点	4	1639.40	6557.60	同上
			界址点	点	62	227.00	14074.00	同上
			人防面积	m2	10608	0.14	1485.12	同上
5	房产预测绘		房产预测绘	m2	35852	0.14	5019.28	同上
6	建（构）筑规划定位		控制测量	点	4	1639.40	6557.60	同上
			预定位建筑角点	点	54	227.01	12258.54	同上
7	灰线规划验收		测验高程、高度	幢	9	997.19	8974.71	同上
8	建筑正负零检测		规划单体测量	边	36	1100.00	39600.00	同上
9	规划竣工核实测量		控制测量	点	4	1639.40	6557.60	同上
			各层单体测量	边	36	1102.71	39697.56	同上
			测验高程、高度	栋	9	997.19	8974.71	同上
			竣工总平面图	幅	1	3273.90	3273.90	同上
10	绿化面积核实测绘		控制测量	点	4	666.23	2664.92	同上
			绿化面积测算	m2	12000	0.48	5760.00	同上



11	土地复核测绘（含权籍调查）		控制测量	点	4	666.23	2664.92	同上
			拔地定桩	点	62	156.00	9672.00	同上
			地籍测量	Km2	0.07	71660.00	5016.20	同上
			房产信息录入	幢	9	350.00	3150.00	同上
			数字制图	幅	1	404.60	404.60	同上
12	房产竣工面积测绘（含要素）		建筑面积	m2	35852	0.35	12548.20	同上
			分丘图	Km2	0.042429	95474.79	4050.90	同上
13	管线竣工测绘		管线测量	Km	8.8	1472.39	12957.03	同上
14	人防竣工测绘（包括兼顾人防）		控制测量	点	4	1639.40	6557.60	同上
			界址点	点	62	227.00	14074.00	同上
			人防面积	m2	10608	0.48	5091.84	同上
二、河庄街道安置房三期配套幼儿园（二）								
1	土地勘测定界测绘		控制测量	点	4	666.23	2664.92	按招标文件要求
			拔地定桩	点	18	156.00	2808.00	同上
			土地分类	Km <sup>2</sup>	0.004732	71597.63	338.80	同上
			地籍测量	Km <sup>2</sup>	0.016666	71654.87	1194.20	同上




			数字制图	幅	1	404.60	404.60	同上
2	宗地测绘		控制测量	点	4	666.23	2664.92	同上
			拔地定桩	点	4	156.00	624.00	同上
			地籍测量	Km <sup>2</sup>	0.016666	71654.87	1194.20	同上
			数字制图	幅	1	404.60	404.60	同上
3	场地平整标高土方测量		控制测量	点	4	1639.40	6557.60	同上
			土方标高测量	Km <sup>2</sup>	0.004732	55917.16	264.60	同上
4	人防面积预测绘		控制测量	点	4	1639.40	6557.60	同上
			界址点	点	18	226.99	4085.82	同上
			人防面积	m <sup>2</sup>	4649	0.14	650.86	同上
5	房产预测绘		房产预测绘	m <sup>2</sup>	6307	0.14	882.98	同上
6	建（构）筑规划定位		控制测量	点	4	1639.40	6557.60	同上
			预定位建筑角点	点	30	227.01	6810.30	同上
7	灰线规划验收		测验高程、高度	幢	4	997.15	3988.60	同上
8	建筑正负零检测		规划单体测量	边	16	1100.00	17640.00	同上
9	规划竣工核实测量		控制测量	点	4	1639.40	6557.60	同上
			各层单体测量	边	16	1102.72	17643.52	同上




			测验高程、高度	栋	4	997.15	3988.60	同上
			竣工总平面图	幅	1	3273.90	3273.90	同上
10	绿化面积核实测绘		控制测量	点	4	666.23	2664.92	同上
			绿化面积测算	m <sup>2</sup>	1800	0.48	864.00	同上
11	土地复核测绘（含权籍调查）		控制测量	点	4	666.23	2664.92	同上
			拔地定桩	点	18	156.00	2808.00	同上
			地籍测量	Km <sup>2</sup>	0.016666	71654.87	1194.20	同上
			房产信息录入	幢	4	350.00	1400.00	同上
			数字制图	幅	1	404.60	404.60	同上
12	房产竣工面积测绘（含要素）		建筑面积	m <sup>2</sup>	6307	0.35	2207.45	同上
			分丘图	Km <sup>2</sup>	0.004732	95414.20	451.50	同上
13	管线竣工测绘		管线测量	Km	5.7	1472.46	8393.02	同上
14	人防竣工测绘（包括兼顾人防）		控制测量	点	4	1639.40	6557.60	同上
			界址点	点	18	226.99	4085.82	同上
			人防面积	m <sup>2</sup>	4649	0.48	2231.52	同上
<b>三、教师教育学院项目</b>								
1	土地供地测绘		控制测量	点	6	666.28	3997.68	按招标文件要求



		拔地定桩	点	30	156.00	4680.00	同上
		土地分类	Km2	0.005574	71707.93	399.70	同上
		地籍测量	Km2	0.005574	71707.93	399.70	同上
		数字制图	幅	1	404.60	404.60	同上
2	宗地测绘	控制测量	点	6	666.28	3997.68	同上
		拔地定桩	点	30	156.00	4680.00	同上
		地籍测量	Km2	0.005574	71707.93	399.70	同上
		数字制图	幅	1	404.60	404.60	同上
3	场地平整标高土方测量	控制测量	点	6	1639.28	9835.68	同上
		土方标高测量	Km2	0.005574	56010.05	312.20	同上
4	人防预测绘	控制测量	点	6	1639.28	9835.68	同上
		界址点	点	30	227.01	6810.30	同上
		人防面积	m2	3000	0.14	420.00	同上
5	房产预测绘	房产预测绘	m2	15000	0.14	2100.00	同上
6	建（构）筑规划定位	控制测量	点	6	1639.28	9835.68	同上
		预定位建筑角点	点	30	227.01	6810.30	同上



7	灰线规划验收		测验高程、高度	幢	6	997.15	5982.90	同上
8	建筑正负零检测		规划单体测量	边	12	1100.00	13230.00	同上
9	规划竣工核实测量		控制测量	点	6	1639.28	9835.68	同上
			各层单体测量	边	12	1102.73	13232.76	同上
			测验高程、高度	栋	1	997.50	997.50	同上
			竣工总平面图	幅	1	3273.90	3273.90	同上
10	绿化面积核实测绘		控制测量	点	6	666.28	3997.68	同上
			绿化面积测算	m <sup>2</sup>	1951	0.48	936.48	同上
11	土地复核测绘（含权籍调查）		控制测量	点	6	666.28	3997.68	同上
			拔地定桩	点	24	156.00	3744.00	同上
			地籍测量	Km <sup>2</sup>	0.005574	71707.93	399.70	同上
			房产信息录入	幢	1	350.00	350.00	同上
			数字制图	幅	1	404.60	404.60	同上
12	房产竣工面积测绘（含要素）		建筑面积	m <sup>2</sup>	15000	0.35	5250.00	同上
			分丘图	Km <sup>2</sup>	0.005574	95443.13	532.00	同上
13	管线竣工测绘		管线测量	Km	4	1472.45	5889.80	同上



14	人防竣工测绘（包括 兼顾人防）	控制测量	点	6	1639.28	9835.68	同上
		界址点	点	20	227.01	4540.20	同上
		人防面积	m <sup>2</sup>	3000	0.48	1440.00	同上
投标报价（小写）			¥574675.32 元				
投标报价（大写）			人民币伍拾柒万肆仟陆佰柒拾伍元叁角贰分				

**注：**

1、投标人需按本表格式填写，不得自行更改。

2、有关本项目实施所涉及的一切费用均计入报价。采购人将以合同形式有偿取得货物或服务，不接受投标人给予的赠品、回扣或者与采购无关的其他商品、服务，不得出现“0元”“免费赠送”等形式的无偿报价，否则视为投标文件含有采购人不能接受的附加条件的，**投标无效。**

3、以上表格要求细分项目及报价，在“规格型号（或服务）”一栏中，货物类项目填写规格型号，服务类项目填写具体服务。  
特别提示：以上表格已将相关数据进行填入，投标单位可自行细化或增加，但工作量及服务内容以采购需求内容为准。

4、特别提示：采购机构将对项目名称和项目编号，中标供应商名称、地址和中标金额，主要中标标的的名称、规格型号、数量、单价、服务要求等予以公示。

5、符合招标文件中列明的可享受中小企业扶持政策的投标人，请填写中小企业声明函。注：投标人提供的中小企业声明函内容不实的，属于提供虚假材料谋取中标、成交，依照《中华人民共和国政府采购法》等国家有关规定追究相应责任。

6、**投标单位单项总价报价超过单项最高限价，视为投标文件含有采购人不能接受的附加条件的，投标无效。**例：若投标单位报价：





土地勘测定界测绘-控制测量为 5800 元，则大于采购需求中土地勘测定界测绘-控制测量单项最高限价 5711 元，即为投标文件含有采购人不能接受的附加条件的，其投标无效。

