
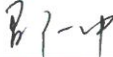
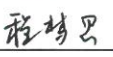



单一来源采购方式专业人员论证意见

| | | | |
|--|----------------------------|------|--------|
| 一、基本情况 | | | |
| 采购单位 | 兰溪市自然资源和规划局 | | |
| 项目名称 | 兰溪市田长制“耕地智保”场景应用高空探头租赁服务项目 | | |
| 论证地点 | 兰溪市兰江街道九如街 150 号 | | |
| 论证时间 | 2022 年 09 月 08 日 | 预算金额 | 491 万元 |
| 二、专业人员姓名、工作单位和职称 | | | |
| 姓名 | 工作单位 | 职称 | |
|  | 市大数据发展中心 | | |
|  | 市市场监管局 | | |
|  | 市资规局 | | |
| 三、专业人员认证意见 | | | |
| <p>浙江省自然资源厅发布的《浙江省自然资源厅关于做好省域空间治理数字化平台 2.0“耕地智保”场景应用贯通工作的通知》（浙自然资厅函〔2022〕397 号）要求，“完成“耕地智保”1.0 版本的场景部署、数据接入、“田长制”责任范围与名单接入、高位视频接入联调，以及场景使用相关的各类配置实施工作。”</p> <p>“充分利用高位视频、电子围栏、智能算法等技术资源，通过前期资源摸排、存量和新增视频接入、业务服务贯通等工作，优化网络布局，将高位视频应用于“耕地智保”场景，实时发现违法违规占用耕地行为。围绕耕地保护，具备安装条件的高位视频能装尽装、尽量覆盖，山区县可结合地形地貌，因地制宜，能装则装。”全省各县（市、区）完成“耕地智保”应用贯通，完成高位视频增量 100% 的安装调试和接入。兰溪各乡镇街道需新建高位视频 130 个，接入省域空间治理数字化平台 2.0“耕地智保”平台，实现耕地 80% 以上视频覆盖。“耕地智保”所需摄像头挂载位置均位于耕田附近，要求高度不低于 30 米。根据实际调研，我市范围内只有中国铁塔股份有限公司金华市分公司所属基站满足安装高度和位置要求。根据《中华人民共和国政府采购法》第三十一条 符合下列情形之一的货物或者服务，可以依照本法采用单一来源方式采购：（一）只能从唯一供应商处采购的；《浙江省财政厅关于进一步规范政府购买服务采购管理的通知》浙财采监〔2021〕2 号 四、公共服务项目符合以下情形之一的，可以采用单一来源采购方式：（一）在现有的经济和技术条件下，更换承接主体将无法保证与原有项目的一致性或者服务配套要求，且导致服务成本大幅度增加或者原有投资损失；并经兰溪市人民政府文件阅办单 5-343 号批准，为避免重复建设，节省资金。建议该项目采用单一来源采购，由中国铁塔股份有限公司金华市分公司承建，向中国铁塔股份有限公司金华市分公司购买租赁服务。</p> | | | |
| 专业人员签字：  | | | |